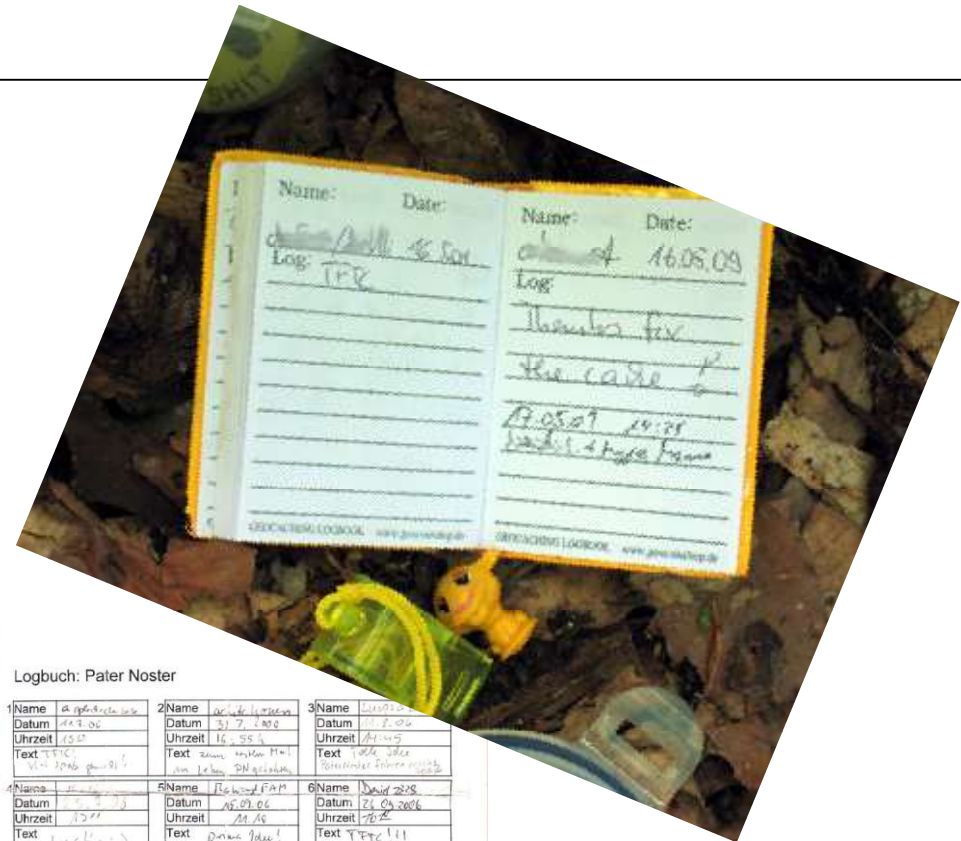


# Inhalt eines Caches

## Logbuch



Logbuch: Pater Noster

1 Name: ... Datum: ... Uhrzeit: ... Text: ...	2 Name: ... Datum: ... Uhrzeit: ... Text: ...	3 Name: ... Datum: ... Uhrzeit: ... Text: ...
4 Name: ... Datum: ... Uhrzeit: ... Text: ...	5 Name: ... Datum: ... Uhrzeit: ... Text: ...	6 Name: ... Datum: ... Uhrzeit: ... Text: ...
7 Name: ... Datum: ... Uhrzeit: ... Text: ...	8 Name: ... Datum: ... Uhrzeit: ... Text: ...	9 Name: ... Datum: ... Uhrzeit: ... Text: ...
10 Name: ... Datum: ... Uhrzeit: ... Text: ...	11 Name: ... Datum: ... Uhrzeit: ... Text: ...	12 Name: ... Datum: ... Uhrzeit: ... Text: ...
13 Name: ... Datum: ... Uhrzeit: ... Text: ...	14 Name: ... Datum: ... Uhrzeit: ... Text: ...	15 Name: ... Datum: ... Uhrzeit: ... Text: ...
16 Name: ... Datum: ... Uhrzeit: ... Text: ...	17 Name: ... Datum: ... Uhrzeit: ... Text: ...	18 Name: ... Datum: ... Uhrzeit: ... Text: ...
19 Name: ... Datum: ... Uhrzeit: ... Text: ...	20 Name: ... Datum: ... Uhrzeit: ... Text: ...	21 Name: ... Datum: ... Uhrzeit: ... Text: ...

# Eindrücke der Projektwoche 2025



Wir sind ein  
Team



Wir werden  
ein Team

# Eindrücke der Projektwoche 2025



Wir werden  
ein Team



Wir sind ein  
Team

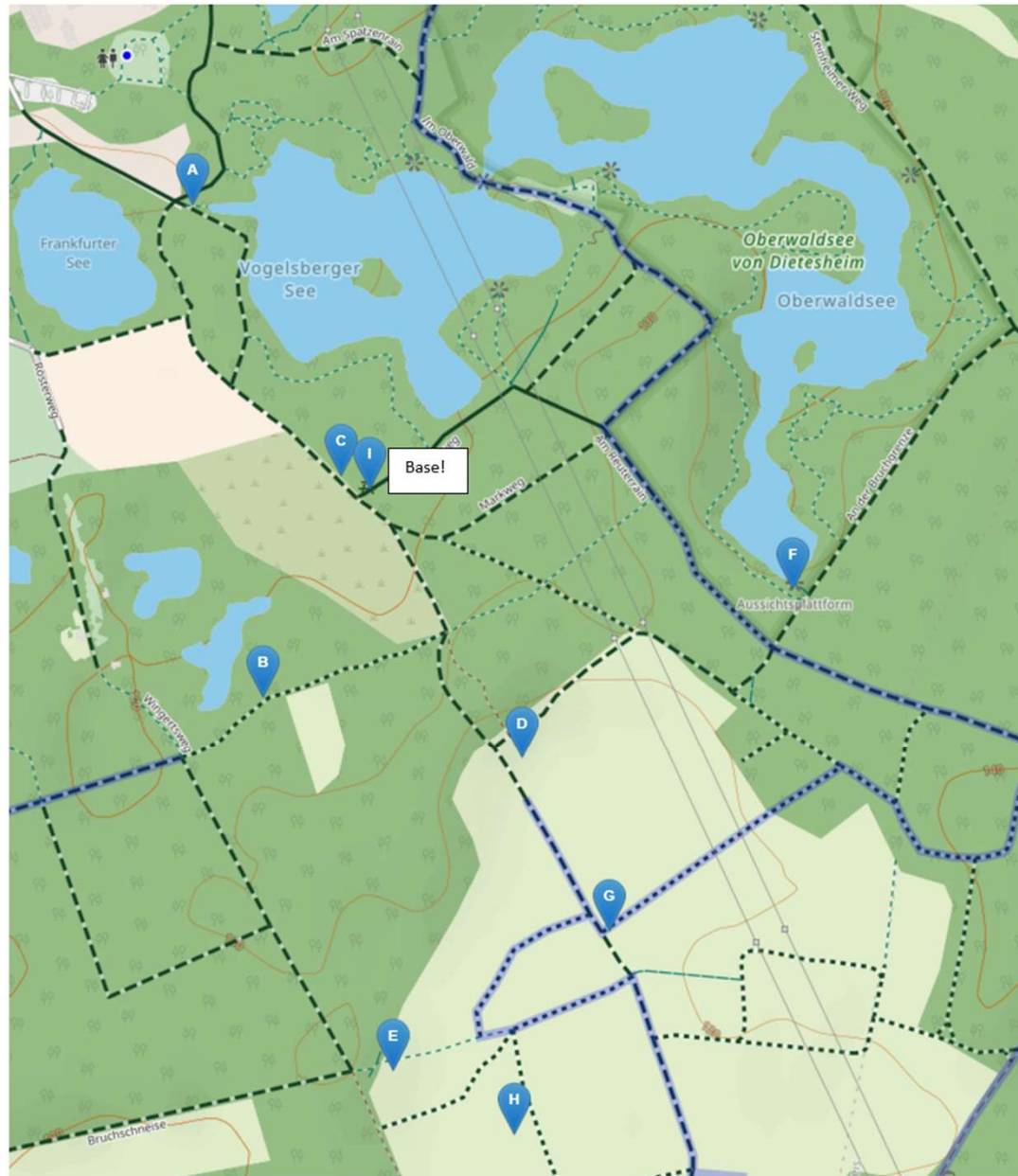
# Karte Naherholungsgebiet Dietesheimer Steinbrüche



Base



## Tag 2 – Karte Stationen





## Tag 2 – Gruppe 1

Gruppenname: \_\_\_\_\_

Liebe Schülerinnen und Schüler der Kleingruppe 1,

da ihr uns gezeigt habt, wie hervorragend ihr mit den GPS-Geräten und/oder [c:geo](#) umgehen könnt, dürft ihr euch nun in der Kleingruppe auf den Weg machen, um weitere Aufgaben zu bewältigen. Auch hier ist es wichtig, dass ihr die Reihenfolge der einzugebenden Koordinaten unbedingt einhaltet!

Insgesamt habt ihr acht Caches anzulaufen. Ihr bekommt jetzt die einzelnen Koordinaten der Caches. Bitte legt den Cache unbedingt wieder an die Stelle zurück, an der ihr ihn gefunden habt! Die anderen Gruppen laufen nämlich denselben Cache noch an.

Falls ihr während eurer Tour Probleme haben solltet, könnt ihr jederzeit die „Base“ anlaufen. Dort wird eine Lehrerin stehen und euch weiterhelfen!

### Koordinaten Base

# N50° 06.738 E8°52.338


Nun erhaltet ihr eure Cache-Reihenfolge, die ihr unbedingt einzuhalten habt!

1	N50° 06.918 E8°52.162
2	N50° 06.606 E8°52.232
3	N50° 06.746 E8°52.309
4	N50° 06.567 E8°52.488
5	N50° 06.369 E8°52.361
6	N50° 06.674 E8°52.757
7	N50° 06.457 E8°52.575
8	N50° 06.328 E8°52.480

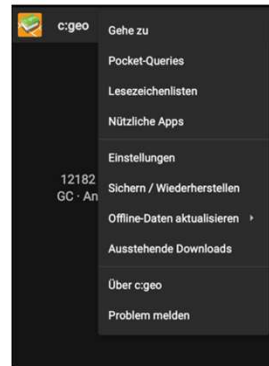
Bitte nehmt den Stempel aus dem Cache heraus und stempelt diesen neben die passende Koordinate. Somit können wir überprüfen, ob ihr den Cache auch wirklich gefunden habt.

# Wie legt man einen Wegpunkt an? (c:geo)

1 Startbildschirm – auf drei Punkte klicken



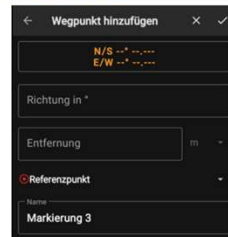
2 „Gehe zu“ anklicken



3 Wegpunkt hinzufügen klicken



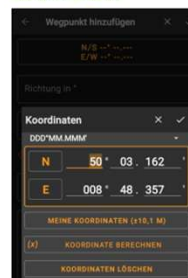
4 Koordinatenkasten anklicken



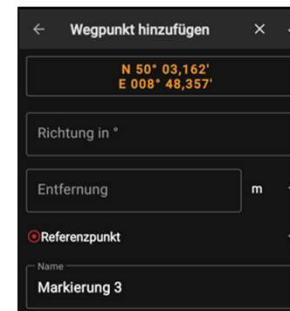
5 Koordinaten eingeben



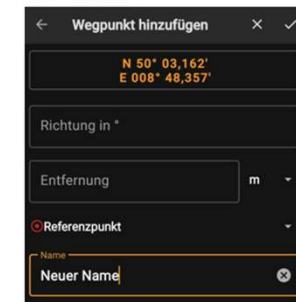
6 Haken rechts oben anklicken



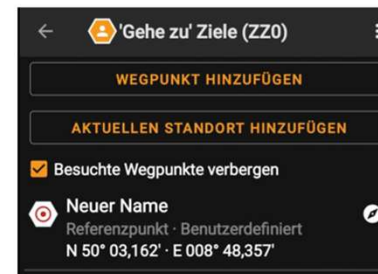
7 Wegpunkt benennen



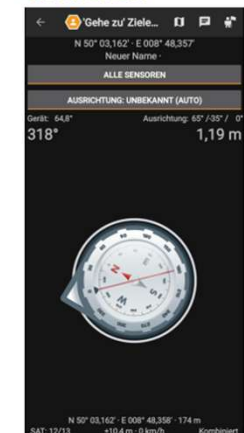
8 Haken rechts oben anklicken



9 Der neue Wegpunkt erscheint ganz oben auf der Liste. Auf das Kompass-Symbol klicken.



10 Entweder Kompass nutzen oder oben Symbol Karte anklicken



# Verstecke Tag 1





# Tag 2: Gelistete Caches suchen und finden

Gruppe	Cachetyp	Name, GC-Code	Koordinaten	Besonderheit Tipp
1	Traditional	Kriegst du es auf die Kette?	N 50° 07.035' E 008° 52.723'	Schaut nach der Kette!
2	Traditional	Der Canyon	N 50° 06.931' E 008° 52.456'	Er <a href="#">hängt....</a>
3	Traditional	Verschraubt	N 50° 06.802' E 008° 52.483'	Alles fest?
4	Traditional	Im Dunkeln	N 50° 06.732' E 008° 52.325'	ECA: Magnet
5	Traditional	*GC7GVGR Koi 08 - <a href="#">Shusui</a>	N 50° 06.777' E 008° 52.893'	ECA: Angel Nadelbaum
	Traditional	*GC45F7Y Festival <a href="#">relight</a>	N 50° 07.045' E 008° 52.164'	Achtung, es <a href="#">liegen</a> Splitter am Boden
	Traditional	*GC57FJZ Endstation	N 50° 06.757' E 008° 52.038'	Achtung Drahtzaun!
	Traditional	*GC81P6W Dietesheimer Runde Nr. 10 „Schrottimmoblie“	N 50° 06.714' E 008° 51.879'	
	Traditional	*GC7ZBYF Dietesheimer Runde Nr. 11 „Zaunkönig“	N 50° 06.890' E 008° 51.772'	
	Traditional	*GC82X3W Dietesheimer Runde Nr. 12 „Gescheiter Cache“	N 50° 07.054' E 008° 51.824'	

Jede Gruppe beginnt mit dem zugeordneten Cache, danach wählt ihr selbst.

Wichtig: Ihr besucht Caches, die Owner der Geocaching-Szene aus Mühlheim/Steinheim/Hanau mit Mühe gelegt haben. Geht sorgsam mit den Caches um – legt die Dosen immer genauso zurück, wie ihr sie aufgefunden habt. Danke!



Immer auf [Muggle](#) achten!